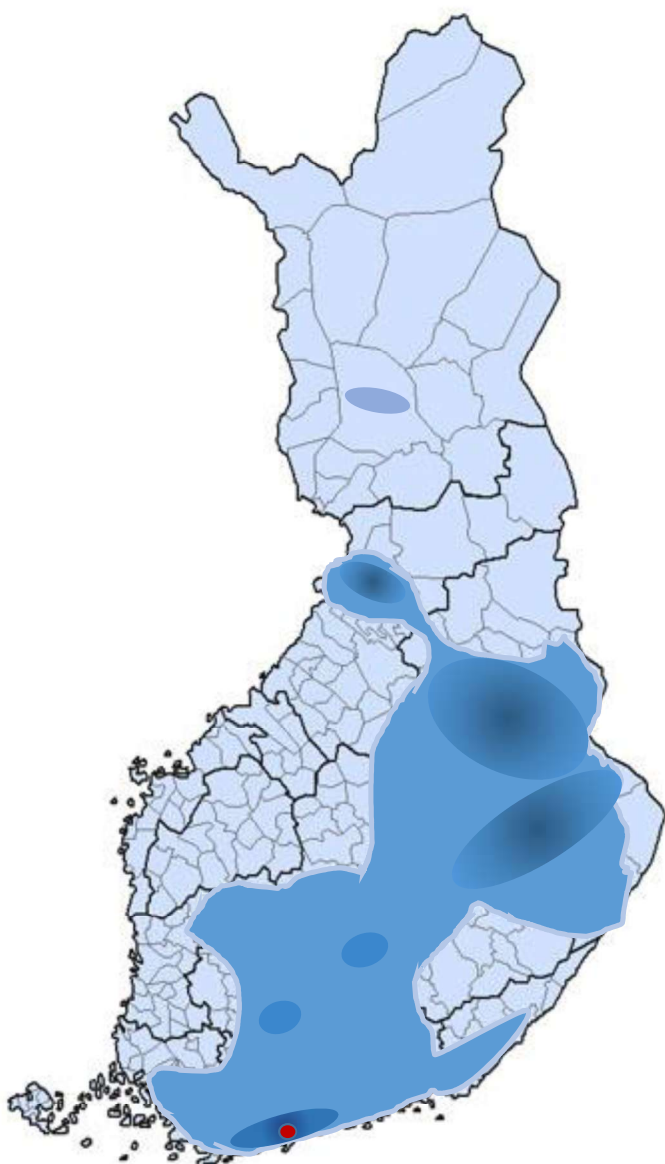


# PIIRA-POHJAISET SUVUT SUOMESSA



Tilastollinen tarkastelu  
Piira-pohjaisten sukujen  
(Piira, Piirainen, Piironen,  
Piironen) juurista Suomen  
itsenäistymisen aikoina ja  
levinneisyydestä vuonna  
2015 Suomessa

**Pekka Piironen**

## SAATTEEKSI - tavoitteet

Tämän tilastollinen grafiikkatarkastelu tavoitteena on tarkentaa ja päivittää Eskil Piira Sukuseuran julkaisemassa sukukirjassa 'Eskilin jälkeläisiä' olevaa katsausta Piira-sukunimen ja sen eri johdannaisten levinneisyydestä maassamme. Sukukirjan sivuilla 17-19 oleva katsaus perustuu Juhani Pöyhösen kokoamaan kartta-aineistoon, joka kattoi vain maaseuturuokakunnat vuonna 1968. Pöyhösen aineisto on suhteellisen kattava maaseutuväestön osalta, koska järjestelmä on poiminut jopa kahden ruokakunnan ryppäät postinumeroittain.

Käsillä olevassa katsauksessa pyrittiin kartoittamaan Piira-sukukunnan asuinpaikkoja 1900-luvun alussa. Tavoitteena Suomen juhlavuosi 1917. Tähän tavoitteeseen päästiinkin suunta-antavasti.

Toiseksi käsillä olevalla kartoituksella haluttiin tarkentaa Piira-sukukunnan levinneisyyttä tällä hetkellä. Tiedon hankinnassa pitäydettiin käytettävissä oleviin sähköisiin tietojärjestelmiin. Tämä tavoite saavutettiin varsin kattavasti. Kartoituksella tavoitettiin yli 80 % Piiraisten, Piirosten, Piirosten ja Piirosten kokonaismäärästä väestökisteriin verrattuna. 100-prosenttinen kunnittainen kattavuus olisi ollut mahdollista ostamalla palvelu käypään hintaan esim. Bisnode Marketing Oy:ltä, Posti Oy:ltä tai Fonecta Oy:ltä. Siihen ei kuitenkaan nyt ollut mahdollisuuksia.

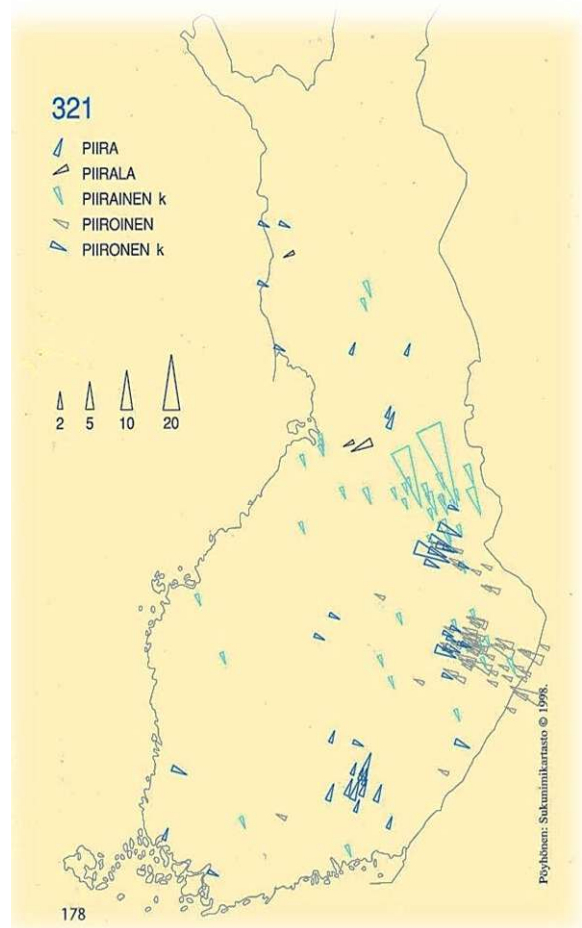
Kolmanneksi vielä haluttiin selvittää, onko Eskil Piira Sukuseuran jäsenyysaktiviteetissa alueellisia eroja maassamme. Alueellisia eroja löytyi.

Kiitän Suomen Sukututkimusseuraa tästä kartoituksesta tehdyn referaatin julkaisemisesta. Samoin kiitän Tuomas Salstea henkilökohtaisista kommentista ja tuesta. Toivon, että tässä käyttämäni yksinkertainen metodiikka innostaisi muitakin sukuja kartoittamaan omaa

Kuopio maaliskuu 2017

Pekka Piironen  
Eskil Piira Sukuseura ry:n vpj

SISÄLLYS:	Tutkimusaineisto ja sen edustavuus ja metodiikka	1
	Havaintoja	3
	Eskil Piira Sukuseura	5
	Demograafinen tilastokatsaus	7
	LIITE: Tietokanta-analyysi	9
	Lähteet	16



Piira-pohjaisten sukujen asuinalueita maalaiskunnissa v. 1968 (Pöyhönen).

## Tutkimusaineisto, sen edustavuus ja metodiikka

Sukujen asuinpaikoista ei ole järjestelmällisesti koottuja tilastoja tai muita dokumentteja viime vuosisadan alkupuolelta. Uraa uurtavan työn tällä alalla on tehnyt dipl. ins., kauppat. maist., sukututkimusta harrastavan ohjelmayrittäjä Tuomas Salste. Internetissä julkaistussa Sukunimi-infossa löytyy mm. yleisimpien sukunimien edustajien asuinpaikat 1939-1958 sekä näillä asuinpaikoilla kuolleiden henkilöiden syntymäpaikat. Syntymäpaikkatiedot ovat vuosilta 1884-1931.

**Tuomas Salsteen** asuinpaikka-aineisto on peräisin KELA:n henkilökortistoista. Kortisto kattaa 13 % elossa olleista suomalaisista em. vuosilta. Korteista on poistettu naimisiin menneet naiset ja ne, joilta syntymäpaikkatieto puuttuu. Salsteen arvion mukaan karttaan 1 koottu aineisto kattaa 5-10 % Piira-pohjaisten sukujen jäsenistä vuoden 1938 lopussa. Kartan 1 syntymäpaikkatietojen ja niiden henkilömäärien voidaan katsoa edustava myös vuoden 1917 tilannetta. Salsteen Piira-aineisto käsitti yhteensä 362 vuosina 1884-1931 syntyneen Piiraisen, Piiraisen, Piiraisen, Piiran ja Piiralan syntymäpaikat, jotka on yksilöity kunnittain **LIITTEEN taulukossa 2**. On selvää, että lapsen syntymäpaikalla asuu muutakin sukua, mutta heitä ei ole voitu yksilöidä asuinpaikka-aineistosta.

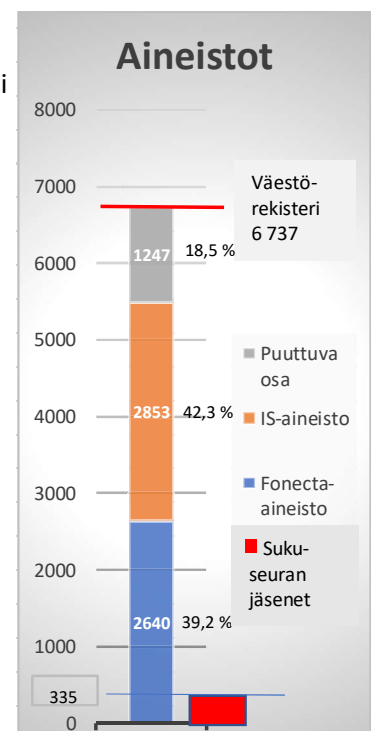
Syntymäpaikkakartta osoittaa, missä nuo vainajat olivat aikanaan syntyneet. On huomattava, että sukunimen muuttaminen oli 1900-luvun alkupuolella erittäin yleistä. Niinpä heillä saattoi syntyessään olla jokin muu nimi kuin Piirainen, Piirainen, Piironen tai Piira. Sukunimi saattoi varsinkin lännessä puuttua kokonaan. Syntymäpaikkakarttaan on otettu miehet ja naimattomat naiset, joiden sukunimi ei ole vaihtunut avioituessa. Voidaan kuitenkin sanoa, että ainakin karttaan 1 merkityillä alueilla on syntynyt ja myös asunut Piiraisia, Piiraisia, Piiraisia, Piiraisia ja Piiraisia sekä Piirala 1900-luvun alkupuolella. Ihmisen asuinpaikka on yleensä varsin vaakaa eikä sitä vaihdeta vuosittain.

**Ilta-Sanomien** julkaisi nettisivuillaan maaliskuussa 2016 tietojärjestelmän, jolla voitiin sijoittaa minkä hyvänsä sukunimen edustajat Suomen kartalle kunnittain. Tämä aineisto innoittikin kokeilemaan missä määrin tämän avulla voitaisiin kartoittaa Piira-pohjaiset suvut. Koko IS-aineisto perustuu väestörekisteriin mutta ongelmana oli se, että nimien poiminta on rajoitettu vain yli 50 henkilön ryppäisiin kunnittain. Tällöin saatavissa on vain sellaiset kunnat ja nimet, joissa yksittäistä sukunimeä esiintyi yli 50 kappaletta.

Koska käsillä olevassa selvityksessä haluttiin kartoittaa kaikki neljä Piiran johdannaisia (Piirainen, Piirainen, Piironen ja Piira), IS:n sovellus osoittautui kovin puutteelliseksi ja harhaanjohtavaksikin. Esim. jos jossain kunnassa asuisi Piiraisia 51 kpl, Piiraisia 49 kpl, Piiraisia 49 kpl ja Piiraisia 49 kpl, saataisiin IS:n järjestelmän tulokseksi 51 sukukunnan jäsentä. Todellinen luku olisi ollut 198. Näin ollen IS:n tulos olisi ollut tässä teoreettisessa tapauksessa vain neljännes todellisuudesta.

IS:n aineisto (2 853) kattoi vain 42 % sitä, mikä oli väestörekisterin luku. Sillä ei pysty vakuuttavasti osoittamaan sukukunnan asutusta maassamme. Aineisto vaati täydennystä alle 50 henkilön sukunimiryppäiden osalta kaikissa Suomen kunnissa, siis myös IS:n kunnissa. IS-aineisto kunnittain on **LIITTEESSÄ, taulukko 3**.

Täydennysmahdollisuutta ryhdyttiin kokeilemaan matkapuhelinliittymistä. **Fonecta Caller** on Fonectan hakujärjestelmä, josta ilmenee kaikki matkapuhelinliittymät sukunimen mukaan kunnittain. Aineistoa puhdistettiin valitsemalla vain henkilöt (ei liikeyrityksiin liittyviä sukunimiä). Lisäksi samalla henkilöllä olevat useammat puhelinliittymät pyrittiin karsimaan selaamalla nimi- ja osoitetiedot. Olettamuksena oli, että nykyaikana lähes kaikilla, jopa lapsilla, on liittymä.



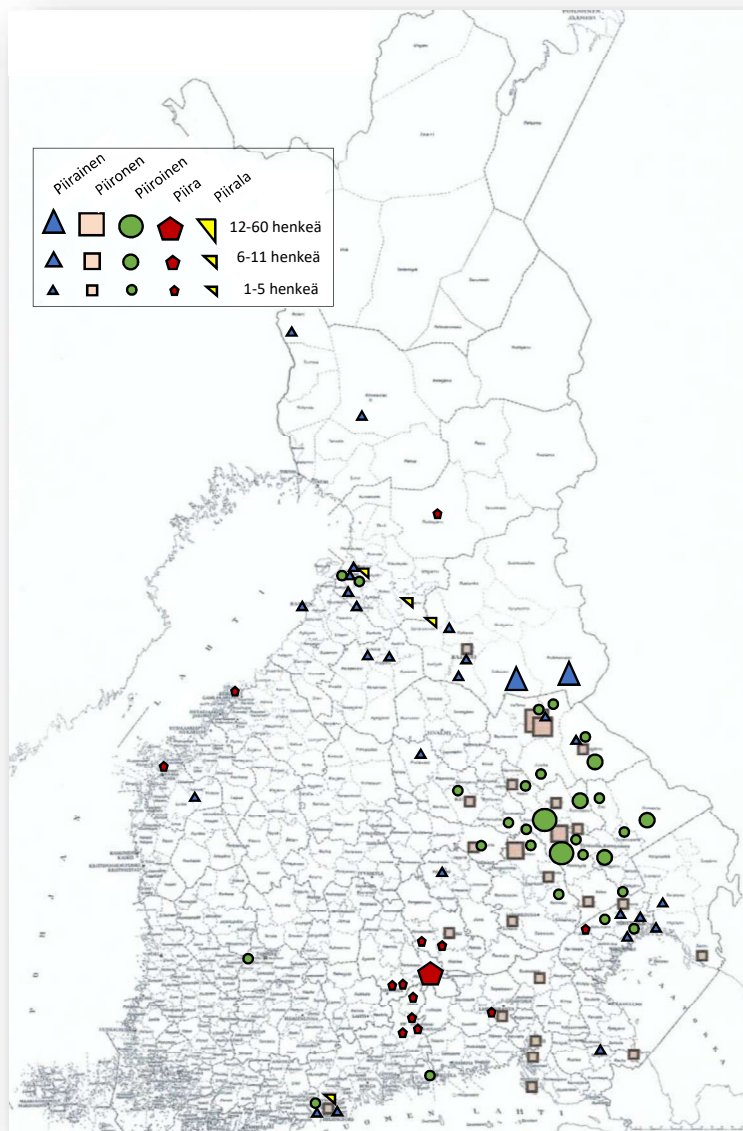
Todellisuudessa puhelinliittymän omisti 82,6 % po. sukunimien väestökisterin luvusta. Fonecta-poiminnan koko aineistosta (5 574; vain henkilöt) poistettiin yli 50 henkilön ryppäät, joista kertyi yhteensä 2 243 nimeä. Tällöin aineistoon jäi IS-aineiston täydennykseksi yhteensä 3 232 nimeä. Tästä joukosta kuitenkin kunta-tieto puuttui (mm. salaiset numerot) yhteensä 592 tapauksesta, joten tutkimusaineistoon jäi yhteensä 2 640 Piira-johdannaista nimeä. Fonecta-aineisto kunnittain on **LIITTEEN taulukossa 4**.

Näin koottuun tutkimusaineistoon saatiin yhteensä 5 493 Piira-johdannaista nimeä, mikä on 81,5 % väestökisterin luvusta. Aineiston kunnittaisiin frekvensseihin suhteutettiin Eskil Piira Sukuseura ry:n kuntakohtaiset jäsenmäärät ja %- osuudet (Kartta 2). Tietolähteenä oli **Eskil Piira Sukuseura ry:n jäsenrekisteri 9.7.2015**. Lisäksi kaikki sukuseuran jäsenet merkittiin kunnittain Suomen kartalle (Kartta 3).

## Havaintoja

**Kartasta 1.** voidaan todeta, että Piira-pohjaisten syntymäpaikat ja samalla sukujen asuinpaikat 1800-1900 -lukujen vaihteessa olivat pääpiirteissään samoja kuin maaseutuväestö vuonna 1968 Juhani Pöyhösen tutkimuksessa (vrt. sivu 1). Molemmissa kartoissa on havaittavissa samoja keskittymiä: Kuhmo-Sotkamo-Nurmes, Joensuun ympäristö ja Kouvolan pohjoispuolinen alue.

**Kartta 1. Piira-pohjaisten henkilöiden syntymäpaikkoja ja henkilömäärät vv.1884-1929**

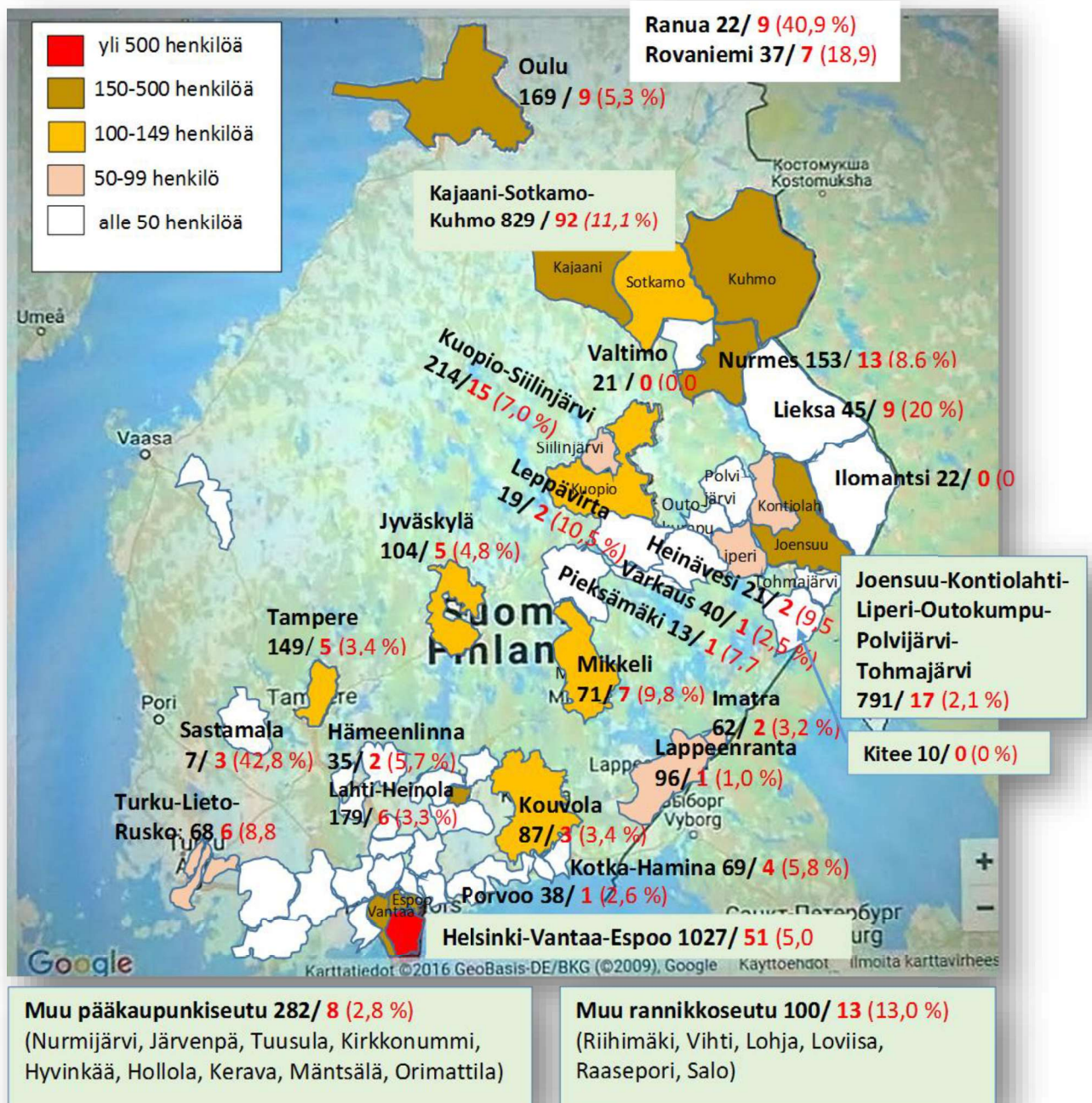




Kartasta 1. havaitaan, että pieniä keskittyimiä oli jo tuolloin myös Helsingin ja Oulun seuduillakin. Pohjanmaalla ja länsirannikolla sekä Lapissa Piiran sukukuntaa on asunut satunnaisesti. Kartassa 1 on nähtävissä myös luovutetun Karjalan asutus. Laatokan pohjoisrantaamalla on ollut merkittävää Piiristen ja pohjoisempina Piiristen asutusta ennen sotia. Karttapohjan kuntajako on vuodelta 1935. Kuntakohtainen nimiluettelo **syntyneistä (po. Kuolleista)** henkilöistä on **LIITTEESSÄ, taulukko 2.**

**Kartasta 2.** havaitaan, että sukujen asutuksen keskittymät ovat nykyisin yhä pääpiirteissään samoja kuin 1900-luvun alkupuolella ja vuonna 1969. Tärkeimpänä muutoksena on se, että nyt Piira-pohjaisten sukujen suurin keskittymä on ensisijaisesti Helsingissä, Espoossa ja Vantaalla. Tällä pienellä alueella asuu yli 1 000 ja lähiseudulla ainakin 300 sukukuntaan kuuluvaa. Etelärannikon tuntumasta löytyy puolentoistatuhatta sukulaista. On huomattava, että karttaesitykseen ei ole merkitty aivan pieniä ryppäitä nimeämättömille valkoisille alueille. Koko tutkimusaineisto löytyy **LIITTEESTÄ, taulukot 3-4.**

**Kartta 2. Piira-pohjaisten sukujen yleisimmät frekvenssit ja Eskil Piira Sukuseuran jäsenyys (punaisella) Suomessa.**



Kuhmo on sukukunnan kantaisän, Eskil Piiran, kotiseutua, josta tämän jälkeläisiä alkoi levitä suurelta osin etelään. ”Kainuun portin” ulkopuolella, ”etelän eteisenä”, oli Nurmes, johon monet pysähtyivätkin ja joiden jälkeläisiä siellä elää runsaasti vieläkin. Tällä kanta-alueella elää kartoituksen mukaan ainakin 1000 verisukulaista.

On selvää, että väestön yleisen kaupunkikeskittymisen myötä myös Piiraisia, Piiraisia, Piiraisia ja Piiraisia on siirtynyt kaupunkeihin. Suurimmissa kaupungeissa pääkaupunkiseudun ulkopuolella, Tampereella, Jyväskylässä, Mikkelissä, Kouvolassa, Lahdessa, Turussa ja Oulussa heitä asuu yli 800 henkilöä.

Noin 10-50 henkilön ryppäitä esiintyy maan itä- ja eteläosissa. Pieniä noin alle 10 henkilön ryhmiä tai ykköshenkilöitä asuu varmasti lähes joka puolella Suomea. Karttaan 2 on koottu yhteensä noin 4 800 sukuihin kuuluvaa, joten vihreille ja nimeämättömille valkoisille alueille jää hajautetusti noin 2 100 henkilöä.

Kunnan asukaslukuun suhteutettuna Piiraisien osuus oli ylivoimaisesti tihein Kuhmossa, 4,7 %. Vertailun vuoksi Helsingissä ja Espoossa tämä luku oli vain 0,03 %. Piiraisien ja Piiraisien frekvenssit pääkaupunkiseudulla olivat yhtä heikkoja. Piiraisien osuus oli tiheimmillään Nurmeksessa, 1,3 %, muissa kunnissa selvästi alle prosentin. (LIITE, taulukko 3).

Karttaan 2 on merkitty punalla myös Eskil Piira Sukuseuran jäsenmäärät ja %-osuudet tarkastelun alaisissa kunnissa. Havaitaan, että suvun kanta-alueella, Kuhmo-Sotkamo-Kajaani-Nurmes, sukuseura-aktiivisuus on suurin. Sukuseuran jäsenyys on yli 10 %:lla po. sukujen edustajista. Myös Mikkelissä ja monissa etelärannikon lähistön kunnissa aktiivisuus on samaa luokkaa.

Sen sijaan on yllättävää, että Joensuussa ja sen lähialueilla, joissa asuu runsaasti Piira-pohjaisia sukuja (lähes 800 henk.), sukuseura-aktiivisuus on hyvin vähäistä, parin prosentin luokkaa. Matalalla tämä aktiivisuus on myös pääkaupunkiseudulla. Jäsenyys-prosentti on 3-5 vaikka sukujen isoin keskittymä on siellä pienellä alueella. Muualla rannikkoseudulla aktiivisuus on tätä suurempi (yli 10 %).

## Eskil Piira Sukuseura

Johtopäätöksenä voidaan siis todeta, että sukuseuran näkökulmasta jäsenistön keskeiset rekrytointialueet ovat pääkaupunkiseudulla sekä Joensuussa ja sen ympäristössä. Sukuseuran kaikki jäsenet kunnittain on merkitty karttapohjaan seuraavalla sivulla **Kartassa 3**. Siitä näkyy keskittymien lisäksi myös yksittäisten henkilöiden jakautuminen Suomessa ja pienissäkin kunnissa. Jäsenistö jakautuu pitkälti samoille Itä-Suomen ja Etelä-Suomen seuduille, missä sukukunnan ihmisetkin asuvat. Selkeät jäsenistön tihentymät ovat Kuhmo – Kajaani – Sotkamo - Nurmes -alueella sekä pääkaupunkiseudulla ja Oulun seudulla. Länsi-Suomessa ja Lapissa sukuseuran jäseniä on hajallaan vain satunnaisesti.

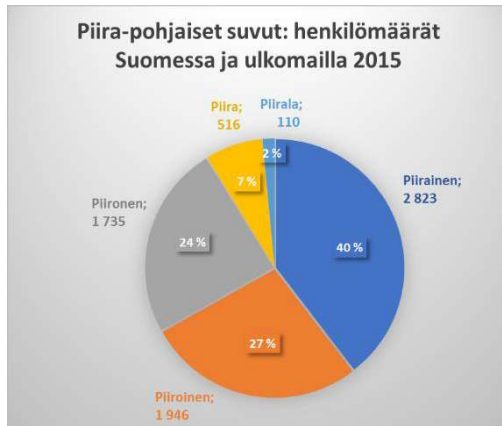
Tarkempia tietoja suvuista ja sukuseuran jäsenistöstä on seuraavilla sivuilla demograafisessa tilastokatsauksessa.



# Demografinen tilastokatsaus

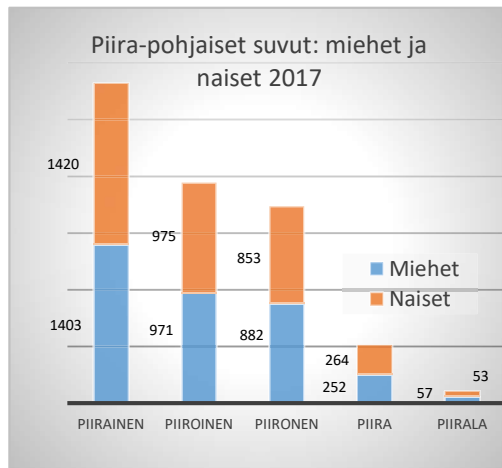
Lähde: väestörekisteri 2017  
nykyinen nimi, myös ulkomaat.

## 1. Piira-pohjaiset suvut

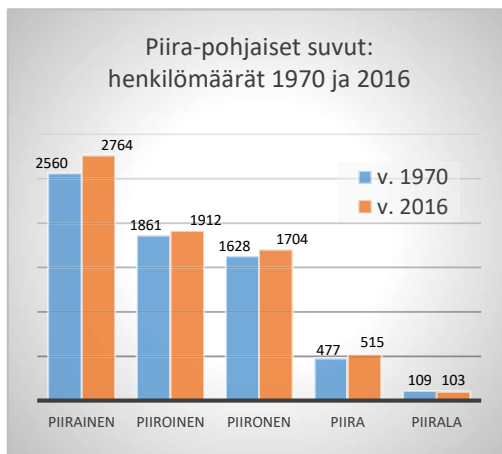


Piirainen, Piironen ja Piironen ovat alkuperäisen Piira-nimen yleisimmät variaatiot. Piirala esiintyy runsaat 100 henkilöä Oulun kaakkoispuolella, mikä nimi juontanee saman nimisestä tilasta alueella.

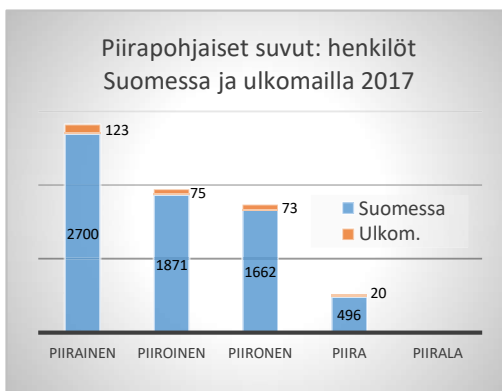
Myös Piirainen, Piironen ja Piira esiintyvät paikan nimenä. Oulun seudulla Piirainen on kahden ja Vaasan seudulla yhden talon nimenä. Piironen esiintyy talon nimenä itärajan tuntumassa Ilomatsissa. Piira löytyy Kouvolan ja Vaasan



Sukupuolijakautuma on "fifty-fifty"



Sukukunta on hiljalleen kasvamassa kaikilta osiltaan.



Sukukunnan kaikista jäsenistä 4 % asuu ulkomailla.



## 2. Eskil Piira Sukuseura

Lähde: Eskil Pira Sukuseuran jäsenrekisteri 9.7.2015



Sukuseuran jäsenistön sukupuolijakautuma on lähes tasapainossa.



Kuitenkin jäsenistön Piira-pohjaisia sukunimiä kantavista kolme neljäsosaa on miehiä. Esimerkiksi Piiraisissa miesten osuus oli 99 ja naisten 37. Piirosilla vastaavat osuudet olivat 36 ja 12; Piironisilla 12



Sukuseuran jäsenistöön kuuluu kaikkiaan 146 jäsentä, joiden sukunimi on muu kuin Piirainen, Piironen, Piironen tai Piira. Tässä joukossa neljä viidesosaa on naisia. Selityksenä on se, että po. naisten tyttönimi on muuttunut avioliiton myötä.

# Tietokanta-analyysi

## Taulukko 1. Tietokantojen edustavuuden vertailu

	Väestörekisteri v. 2016 (elossa Suomessa, nyk. sukunimi)	IS:n tiedosto v. 2014	Fonecta henkilöt v. 2016	Fonecta/ Väestö- rekisteri (%)	Ulkomailla (väestörekisteri)
Piirainen	2 702	2 781	2 259	83,6	123
Piironen	1 874	1 917	1 527	81,5	75
Piironen	1 665	1 713	1 375	82,6	73
Piira	496	515	430	86,7	20
<b>YHTEENSÄ</b>	<b>6 737</b>	<b>6 926</b>	<b>5 591</b>	<b>82,6</b>	<b>291</b>

## Taulukko 2. Piira-pohjaiset nimet Kela-kortistossa syntymäkunnan mukaan

Sukunimet: Piironen, Piironen, Piira, Piirainen, Piirala.

Lähde: Koneellisesti tulkitut Kelan henkilökortit: Kuolleet 1939–1958.

Tiedoista on valittu miehet ja naimattomat naiset. Tuplakortit on poistettu käsin.

Laatinut Tuomas Salste 2017.

Syntymävuodet:

Piira 1884–1927, Piirainen 1884–1931, Piirala 1885–1923, Piironen 1884–1931, Piironen 1884–1929.

Syntymäkuntatieto on kortille rei'itetyn numerokoodin mukainen.

Syntymäkunta	PIIRA	PIIRAINEN	PIIRALA	PIIROINEN	PIIRONEN	Henkilöt yht.
Eno				1		1
Espoo		1		1		2
Harlu		1				1
Heinola	2					2
Heinolan mlk	2					2
Heinävesi				2	10	12
Helsinki		1	1		1	3
Hirvensalmi	2					2
Iitti	1					1
Ilomantsi				11		11
Impilahti		3				3
Isokyrö		1				1
Jaala	1					1
Joensuu				5	2	7
Johannes					1	1

Syntymäkunta	PIIRA	PIIRAINEN	PIIRALA	PIIROINEN	PIIRONEN	Henkilöt yht.
Juuka				3		3
Kaavi					1	1
Kajaani		3			1	4
Kajaanin mlk		4				4
Kerimäki				1		1
Kesälahti					1	1
Koiviston mlk					1	1
Kokkola	1					1
Kolari		2				2
Kontiolahti				6		6
Kotka				1		1
Kouvola	1					1
Kuhmo		60				60
Kuopio				1	1	2
Kuusankoski	1					1
Kuusjärvi				4		4
Lappee	1				3	4
Leppävirta				1	1	2
Lieksa				1		1
Liminka		1				1
Liperi				24	8	32
Metsäpirtti					4	4
Mikkeli					2	2
Mikkelin mlk	2					2
Mäntyharju	23					23
Nurmeksen mlk				1	17	18
Nurmes		1		1	11	13
Oulu		2	1			3
Oulujoki		2		1		3
Oulunsalo		2		1		3
Paltamo		1				1
Pieksämäen mlk		1				1
Pielavesi		1				1
Pielisensuu					1	1
Pielisjärvi		1		6	1	8
Piippola		1				1

Syntymäkunta	PIIRA	PIIRAINEN	PIIRALA	PIIROINEN	PIIRONEN	Henkilöt yht.
Polvijärvi				24	1	25
Pudasjärvi	3					3
Pulkkiila		1				1
Pyhäselkä				1		1
Raahe		1				1
Rovaniemen mlk		2				2
Ruokolahti					1	1
Ruskeala		1		2	1	4
Salmi					2	2
Savonranta					1	1
Sortavala		3		1		4
Sotkamo		20				20
Suistamo		2				2
Sulkava					1	1
Tampere				1		1
Temmes		1				1
Tohmajärvi				6		6
Tuupovaara				5		5
Tuusniemi				1		1
Utajärvi			3			3
Uukuniemi	1					1
Vaala			1			1
Vaasa	1					1
Valkjärvi		1				1
Viipuri					1	1
Värtsilä				3		3
Ulkomaat		1		1		2
<b>Henkilöt yht.</b>	<b>42</b>	<b>122</b>	<b>6</b>	<b>117</b>	<b>75</b>	<b>362</b>



### Taulukko 3. IS:n tietokanta

Järjestelmän mahdollistama tietosisältö kunnittain: vain yli 50 henkilöä / kunta.

Poimitut sukunimet: Piirainen, Piironen, Piironen, Piira.

Ulkomaat lähde: Sukunimi-info maittain, vertailutietona väestörekisterin yhteensä -luku.

#### Piirainen

Kunta	Kpl	Kunnan asukkaista
Kuhmo	431	4.73 %
Sotkamo	143	1.34 %
Kajaani	217	0.57 %
Joensuu	73	0.10 %
Kuopio	69	0.06 %
Lahti	59	0.06 %
Oulu	124	0.06 %
Jyväskylä	67	0.05 %
Espoo	76	0.03 %
Helsinki	207	0.03 %
<b>YHTEENSÄ</b>	<b>1 466</b>	<b>54,3 % väestörekisteristä</b>
Ruotsi	93	Ulkomaat 107 (Väestörekisterin mukaan 123)
Norja	9	
Australia	5 (2006)	

#### Piironen

Kunta	Kpl	Kunnan asukkaista
Nurmes	104	1.27 %
Joensuu	114	0.15 %
Kuopio	85	0.08 %
Vantaa	105	0.05 %
Helsinki	164	0.03 %
Espoo	60	0.02 %
<b>YHTEENSÄ</b>	<b>632</b>	<b>38,0 % väestörekisteristä</b>
Ruotsi	40	Ulkomaat 40 (Väestörekisterin mukaan 73)

#### Piironen

Kunta	Kpl	Kunnan asukkaista
Kontiolahti	89	0.62 %
Joensuu	273	0.37 %
Vantaa	82	0.04 %
Espoo	63	0.02 %
Helsinki	142	0.02 %
Tampere	53	0.02 %
<b>YHTEENSÄ</b>	<b>702</b>	<b>37,5 % väestörekisteristä</b>
Ruotsi	50	Ulkomaat 55 (Väestörekisterin mukaan 75)
Australia	5 (2006)	

**Piira**

Kunta	Kpl	Kunnan asukkaista
Kouvola	53	0.06 %
<b>YHTEENSÄ</b>	<b>53</b>	<b>10,7 % väestökisteristä</b>
Ruotsi	10	
Australia	5	Ulkomaat 15 (Väestökisteri mukaan 20)
<b>YHTEENSÄ SUVUT</b>		<b>2 853 41,2 % väestök.</b>
Ulkomaat		Ulkomaat: 217 (Väestökisterin mukaan 291)

(jatkuu seur.siv.)

## Taulukko 4. Fonectan tietokanta

Fonecta Caller -hakutulokset (vain henkilöt)

Yli 50 nimeä sisältävien kuntien tietoja ei ole sisällytetty kartan 2 lukuihin, koska ne ovat IS-aineistosta.  
Fonectan poiminnasta merkitty karttaan 1 797 (kaikki em. sukunimet yht.) = 32,1 % Fonecta-poiminnasta.

### Piirainen 2 248

**Kuhmo 376**  
**Kajaani 224**  
**Helsinki 189**  
**Sotkamo 109**  
**Oulu 80**  
**Joensuu 69**  
**Espoo 60**  
**Vantaa 57**  
**Jyväskylä 53**  
**Kuopio 53**  
 Lahti 49  
 Kotka 40  
 Rovaniemi 40  
 Nurmes 34  
 Tampere 33  
 Imatra 27  
 Kerava 23  
 Hämeenlinna 18  
 Kontiolahti 18  
 Seinäjoki 18  
 Nokia 17  
 Turku 16  
 Raahe 14  
 Rauma 14  
 Siilinjärvi 14  
 Lieksa 13  
 Lieto 13  
 Valtimo 13  
 Mikkeli 12  
 Orimattila 12  
 Porvoo 12  
 Tuusula 12  
 Hyvinkää 11  
 Lappeenranta 11  
 Järvenpää 10  
 Pieksämäki 10  
 Jämsä 9  
 Liperi 9  
 Savonlinna 9  
 Iisalmi 9  
 Kirkkonummi 8  
 Kokkola 8  
 Pori 8  
 Salo 8  
 Savukoski 8  
 Hollola 7  
 Ii 7  
 Siikalatva 7  
 Kemijärvi 7

Laukaa 6  
 Leppävirta 6  
 Mäntsälä 6  
 Akaa 5  
 Eura 5  
 Muhos 5  
 Muurame 5  
 Pornainen 5  
 Rusko 5  
 Tornio 5  
 Ulvila 5  
 Vaala 5  
 Vihti 5  
 Äänekoski 5  
 Hamina 4  
 Naantali 4  
 Riihimäki 4  
 Salla 4  
 Sastamala 4  
 Varkaus 4  
 Eurajoki 3  
 Hattula 3  
 Isokyrö 3  
 Janakkala 3  
 Kauhajoki 3  
 Kemi 3  
 Lempäälä 3  
 Liminka 3  
 Lohja 3  
 Ristijärvi 3  
 Saarijärvi 3  
 Siikajoki 3  
 Viitasaari 3  
 Ylöjärvi 3  
 Hausjärvi 2  
 Heinola 2  
 Huittinen 2  
 Iiti 2  
 Kaarina 2  
 Kangasala 2  
 Kauniainen 2  
 Loimaa 2  
 Muonio 2  
 Pudasjärvi 2  
 Ei tietoa 236  
 Uusikaupunki 7  
 Kaavi 6  
 Kempele 6  
 Kouvola 6

### Piirainen 1 525

**Joensuu 214**  
**Helsinki 122**  
**Tampere 57**  
**Kontiolahti 56**  
**Vantaa 56**  
 Outokumpu 48  
 Espoo 47  
 Lahti 41  
 Liperi 36  
 Lappeenranta 26  
 Polvijärvi 26  
 Hyvinkää 25  
 Kuopio 25  
 Tohmajärvi 23  
 Ilomantsi 22  
 Kouvola 22  
 Kotka 20  
 Kajaani 19  
 Jyväskylä 17  
 Lieksa 16  
 Turku 16  
 Nurmes 15  
 Kerava 14  
 Mikkeli 14  
 Varkaus 13  
 Oulu 12  
 Järvenpää 11  
 Porvoo 11  
 Siilinjärvi 11  
 Kitee 10  
 Salo 10  
 Imatra 9  
 Lohja 9  
 Savonlinna 9  
 Tuusula 9  
 Vaasa 9  
 Heinola 8  
 Janakkala 8  
 Mustasaari 8  
 Nurmijärvi 8  
 Pirkkala 8  
 Riihimäki 8  
 Heinävesi 7  
 Hämeenlinna 6  
 Nokia 6  
 Rauma 6  
 Sukeva 6  
 Vehmaa 6  
 Kärsämäki 5  
 Sipoo 5

Suonenjoki 5  
 Akaa 4  
 Alavus 4  
 Hollola 4  
 Juuka 4  
 Kaarina 4  
 Kangasala 4  
 Kirkkonummi 4  
 Leppävirta 4  
 Loviisa 4  
 Muhos 4  
 Naantali 4  
 Nivala 4  
 Rovaniemi 4  
 Sastamala 4  
 Sysmä 4  
 Asikkala 3  
 Enonkoski 3  
 Forssa 3  
 Jämsä 3  
 Kauniainen 3  
 Kemi 3  
 Kempele 3  
 Kittilä 3  
 Kuhmo 3  
 Pyhäjärvi 3  
 Ranua 3  
 Seinäjoki 3  
 Valkeakoski 3  
 Vihti 3  
 Ylöjärvi 3  
 Hamina 2  
 Hanko 2  
 Joroinen 2  
 Laukaa 2  
 Lemi 2  
 Pyhärinta 2  
 Raisio 2  
 Ruokolahti 2  
 Simo 2  
 Haapajärvi 1  
 Iisalmi 1  
 Inkoo 1  
 Jämijärvi 1  
 Kaavi 1  
 Kangasniemi 1  
 Karkkila 1  
 Karvia 1  
 Kauhava 1  
 Keitele 1  
 Ei tietoa 168

Piironen 1372

Helsinki 147  
 Joensuu 98  
 Nurmes 96  
 Vantaa 70  
 Kuopio 66  
 Espoo 49  
 Liperi 44  
 Lappeenranta 34  
 Tampere 31  
 Imatra 26  
 Jyväskylä 20  
 Oulu 20  
 Mikkeli 19  
 Nurmijärvi 19  
 Savonlinna 19  
 Varkaus 19  
 Järvenpää 18  
 Kontiolahti 18  
 Lahti 17  
 Lieksa 15  
 Riihimäki 15  
 Heinävesi 14  
 Hollola 14  
 Siilinjärvi 13  
 Heinola 12  
 Hyvinkää 12  
 Kerava 12  
 Mäntsälä 11  
 Outokumpu 10  
 Porvoo 10  
 Turku 10  
 Leppävirta 9  
 Lohja 9  
 Loppi 9  
 Rauma 9  
 Polvijärvi 8  
 Valtimo 8  
 Ylöjärvi 8  
 Iisalmi 7  
 Kaarina 7  
 Kajaani 7  
 Kirkkonummi 7  
 Hausjärvi 6  
 Kouvola 6  
 Kuhmo 6  
 Raisio 6  
 Tuusula 6  
 Vihti 6  
 Loviisa 5  
 Naantali 5  
 Orimattila 5  
 Raasepori 5  
 Saarijärvi 5  
 Asikkala 4  
 Lapinlahti 4  
 Pori 4  
 Rovaniemi 4  
 Urjala 4  
 Lempäälä 3  
 Lieto 3  
 Loimaa 3  
 Pello 3  
 Pieksämäki 3  
 Seinäjoki 3  
 Siuntio 3  
 Sodankylä 3  
 Haapajärvi  
 Hamina 2  
 Nurmijärvi 2  
 Kaustinen 2  
 Kolari 2  
 Kuortane 2  
 Kuusamo 2  
 Laukaa 2  
 Pöytyä 2  
 Rautavaara 2  
 Sipoo 2  
 Sulkava 2  
 Vaasa 2  
 Viitasaari 2  
 Askola 1  
 Enontekiö 1  
 Harjavalta 1  
 Hämeenlinna 1  
 Joroinen 1  
 Juuka 1  
 Juva 1  
 Jämsä 1  
 Kaavi 1  
 Kangasala 1  
 Keminmaa 1  
 Kittilä 1  
 Kokkola 1  
 Kotka 1  
 Kurikka 1  
 Lapua 1  
 Nokia 1  
 Paimio 1  
 Puumala 1  
 Pyhärinta 1  
 Rääkkylä 1  
 Ei tietoa 147

Piira 430

Kouvola 38  
 Heinola 31  
 Mäntyharju 29  
 Lappeenranta 25  
 Mikkeli 24  
 Helsinki 21  
 Espoo 18  
 Vantaa 17  
 Kotka 13  
 Oulu 12  
 Ranua 10  
 Lahti 9  
 Pertunmaa 9  
 Jyväskylä 8  
 Tampere 8  
 Hollola 7  
 Pori 7  
 Pudasjärvi 7  
 Vaasa 7  
 Kempele 5  
 Porvoo 5  
 Turku 5  
 Tuusula 5  
 Luumäki 4  
 Varkaus 4  
 Asikkala 3  
 Joutsa 3  
 Järvenpää 3  
 Lemi 3  
 Sotkamo 3  
 Eurajoki 2  
 Harjavalta 2  
 Iitti 2  
 Kerava 2  
 Kuhmo 2  
 Liminka 2  
 Lohja 2  
 Orimattila 2  
 Paimio 2  
 Puolanka 2  
 Raasepori 2  
 Raisio 2  
 Hausjärvi 1  
 Hirvensalmi 1  
 Hyvinkää 1  
 Joroinen 1  
 Kaskinen 1  
 Keuruu 1  
 Kuopio 1  
 Laukaa 1  
 Loviisa 1  
 Marttila 1  
 Miehikkälä 1  
 Mynämäki 1  
 Mäntsälä 1  
 Pello 1  
 Rantasalmi 1  
 Rauma 1  
 Rovaniemi 1  
 Salo 1  
 Siuntio 1  
 Sysmä 1  
 Ulvila 1  
 Virolahti 1  
 Ei tietoa 41



- Lähteet
- <http://www.tuomas.salste.net/suku/nimi/index.html> (sukunimi-info)
  - <http://www.iltasanomat.fi/kotimaa/art-2000001136492.html> (Suomalaiset sukunimet kartalla)
  - <https://play.google.com/store/apps/details?id=com.fonectacaller&hl=fi> (Fonecta Caller)
  - <https://verkkopalvelu.vrk.fi/omat/Etusivu.aspx> (Väestörekisteri 2016)
- Juhani Pöyhönen: Suomalainen sukunimikartasto osa I-II, Suomalaisen Kirjallisuuden Seura (1998 ja 2003).
- Pekka Piironen: Piira -sukunimen johdannaisten määrä ja levinneisyys. (Teoksessa Jorma ja Tuula Piirainen: Eskelin jälkeläisiä, Eskil Piira Sukuseura ry).
- Pekka Piironen: Piira-pohjaiset suvut Suomessa, käsikirjoitus, Kuopio 2017